


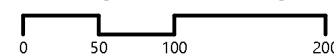


LEGENDE

-  Gewerbliche Bauflächen
-  Flächen zum Ausgleich
-  Grenze der FNP-Änderung

Planunterlage M 1:5000 Stand Aug 2017



VERFAHRENSVERMERKE

- | | |
|---|---------|
| 1. Aufstellungsbeschluss gem. § 2 (1) BauGB | am |
| 2. Ortsübliche Bekanntmachung gem. § 2 (1) BauGB | am |
| 3. Beteiligung der Öffentlichkeit gem. § 3 (1) BauGB | vom bis |
| 4. Anhörung der Behörden gem. § 4 (1) BauGB | vom bis |
| 5. Billigung des Planentwurfs und Auslegungsbeschluss | am |
| 6. Öffentliche Auslegung und Behördenbeteiligung gem. § 3 (2) BauGB und § 4 (2) BauGB | |
| 6.1 Bekanntmachung | am |
| 6.2 Auslegungsfrist / Behördenbeteiligung | vom bis |
| 7. Feststellungsbeschluss | am |
| 8. Genehmigung gem. § 6 (1) BauGB | am |
| 9. Bekanntmachung gem. § 6 (5) BauGB | am |

KOMMUNALPLANUNG · TIEFBAU · STÄDTEBAU			
Dipl.-Ing. (FH) Guido Lysiak		Dipl.-Ing. Jürgen Glaser	
Dipl.-Ing., Dipl.-Wirtsch.-Ing. Steffen Leiblein			
Beratende Ingenieure und freie Stadtplaner			
Eisenbahnstraße 26, 74821 Mosbach · Fon 06261/9290-0 · Fax 06261/9290-44 · info@ifk-mosbach.de · www.ifk-mosbach.de			
Datum	Zeichen	Gefertigt:	Anlage
bearbeitet 27.02.2024	Gla/Ber		2
gezeichnet 27.02.2024	Ber		Projekt Nr. 3255

Auftraggeber **vVG Öhringen-Pfedelbach-Zweiflingen**

Stadt **Öhringen**

Plan **Flächennutzungsplan
ÄNDERUNG DER
1. ÄNDERUNG DER
4. FORTSCHREIBUNG
zum Bebauungsplan
"Wammesfeld"**

Planstand **Vorentwurf**

Maßstab **Lageplan 1 : 5.000**

**VEREINBARTE VERWALTUNGSGEMEINSCHAFT
ÖHRINGEN-PFEDELBACH-ZWEIFLINGEN**

Öhringen, den _____

Die Vorsitzende des Gemeinsamen Ausschusses